

# Plan Paysage 2

## Compte-rendu



# Comité de Pilotage

## Réunion 2

# Sommaire

## Séance de travail d'1h30 à distance

- Temps 1 : introduction, présentation des participants et des objectifs de la séance de travail
- Temps 2 : présentation rapide des OQP par secteur
- Temps 3 : présentation des OQP à l'échelle du territoire des Côtes
- Temps 4 : échanges / débat et validation

### INFOS :

> Actualisation du site internet d'ici fin janvier.



## Présent-es

- Cerema : Mme Aubry
- Aguram : Mme Dugain
- Conservatoire d'espaces naturels de Lorraine : Mme Jaillard
- Mad&Moselle : Mme Rethoret
- Scotam : Mme Muller
- Metz Métropole : Gérard Stéphane
- Safer Grand Est : M. Vallon
- Sainte-Ruffine : M. Botella
- Jussy : Mme Rucin
- Longeville : M. Jannot
- Rozérieulles : Mme Chenet
- Lorry : M. Gleser
- Saulny : Mme Sutter
- Scy-Chazelles : M. Navrot, Mme Bassot
- Châtel-Saint-Germain : Mme Farine
- Ars-sur-Moselle : M. Lorenzon
- Plappeville : M. Patchinsky
- Vaux : M. Ancien

### Excusé-es

- Le-Ban-Saint-Martin
- Lessy

## Équipe d'étude

- Anne-Cécile Jacquot, OMNIBUS, paysagiste DPLG, mandataire
- Lucas Delafosse, MONONO, paysagiste DPLG
- Adèle RIBUOT, OMNIBUS, paysagiste DPLG

## Maîtrise d'Ouvrage

- Coraline Lajoux, METZ METROPOLE, Chargée de mission Biodiversité et Gestion des milieux naturels, suivi du Plan Paysage
- Aurélie Munier, METZ METROPOLE, Directrice du Territoire Durable

## **TEMPS 1 : Introduction, présentation des participants et des objectifs de la séance de travail**

### **Est-ce que 2020 a modifié votre regard sur le paysage des côtes ?**

« Le confinement m'a mis loin du paysage. »

« J'ai marché dans la nature plus que d'habitude et j'ai regardé le paysage en intégrant ce que j'ai appris auprès de vous. »

« J'ai pu apprécier la nature et prendre le temps que l'on n'a pas normalement, apprécier les couleurs et les odeurs. »

« Plus que le paysage c'est la biodiversité qui m'a surprise cette année. J'habite à Lessy et je suis montée sur le Mont-Saint-Quentin ; j'ai jamais vu une nature aussi paisible et enjouée au printemps avec autant d'oiseaux. C'était très agréable, heureusement qu'on a eu ce poumon vert pour nous aider à passer ce confinement. »

« La balade nocturne faite ensemble sur certains villages m'a marqué car ce n'est pas quelque chose que je pratique de manière régulière. Prise de conscience notamment de l'impact de la lumière et les halos autour des communes. »

« Le fait d'être limité dans le rayon d'un km autour de son domicile m'a permis de m'approprier et d'apprécier le paysage le plus proche. »

« J'ai jamais autant crapahuté sur les monts autour de Plappeville. Ça m'a permis de réaliser la chance que l'on a de vivre dans ces endroits là par rapport aux gens en ville. On constate aussi que l'on ne s'est pas beaucoup occupé du territoire par endroits, plein de vues ont disparu. »

« Les rencontres avec vous m'ont fait changé ma vision du paysage. »

« J'ai pris encore plus conscience de la valeur alimentaire des côtes où il y a de nombreux vergers en friches. Beaucoup de nourriture proche, non utilisée. »

« Je vois le Mont-Saint-Quentin tous les jours mais ce qui m'a marqué c'est la présence de l'eau et le réseau de chemins que l'on ne mesure vraiment qu'en le parcourant. »

« La ruralité est aux portes de l'agglomération messine et il est facile de passer du centre de Metz aux côtes. »

Une recommandation de visionnage :

Frugalité heureuse et créative, des cycles de conférence tous les mardis

-> **La conférence de Gilles Clément :**

<https://www.youtube.com/watch?v=f7vgZL-JXxs>

## TEMPS 2 : Présentation rapide des OQP par secteur

Retour rapide sur la formulation des OQP pour chaque secteur et validation par les élu-es.

Courant novembre et décembre, de nouveaux arpentages ont été faits avec les élu-es à Ars-sur-Moselle, Vaux, Saulny, Jussy et Lorry-lès-Metz, afin de valider le choix des secteurs ou de définir de nouveaux secteurs de travail.

La formulation des OQP sur l'ensemble des secteurs a été peaufinée, modifiée selon les remarques énoncées lors de la réunion du Groupe Plan Paysage n°4.

NB : Les cartes résumant les OQP sur les secteurs de Plappeville et de Lorry-lès-Metz doivent encore être finalisées par l'équipe d'étude.

Châtel-Saint-Germain : OQP + secteur validés

Lessy : à faire valider par la commune

Sainte-Ruffine : Le premier objectif a été modifié conformément au souhait de la commune. OQP + secteur validés

Scy-Chazelles : OQP + secteur validés

Le-Ban-Saint-Martin : OQP + secteur validés

Vaux : OQP + secteur validés

→ M. Ancien : nous pourrions envisager une rencontre début janvier avec l'ONF pour réfléchir à la gestion des bois dont une grande partie est communale.

Ars-sur-Moselle : OQP + secteur validés

Jussy : OQP + nouveau secteur validés

→ Mme Rucin : sont déjà en train de travailler sur des moyens de ralentir la vitesse de circulation

Longeville-lès-Metz : OQP + nouveau secteur validés

Rozérieulles : à faire valider par la commune

Saulny : OQP + nouveau secteur validés

→ validation de la commune

Plappeville : Prévoir un temps pour rediscuter / retravailler sur le secteur.

Lorry-lès-Metz : nouveau secteur

→ Commune : inverserait l'ordre des objectifs : le premier c'est l'eau ! Captage eau de Metz ne fonctionne plus, projet de le récupérer : ré-avoir un terrain humide + répondre besoin de stockage d'eau

Compléments d'informations sur la question foncière dans la fenêtre de conversation :

- Mme Jaillard : « Dans le cadre de l'AMI Metz Métropole, nous avons recherché les différents propriétaires des parcelles adjacentes des sites protégés et gérés par le CEN Lorraine. Des lettres d'intendance en vue de la mise en place d'un partenariat avec les différents usagers sont en cours d'envoi. Egalement la sollicitation de la SAFER dans ce cadre de l'AMI est en cours de réflexion. Les communes concernées dans le cadre des sites protégés CEN L et du Plan Paysage sont : Moulins-lès-Metz, Plappeville et Saulny. J'en discuterai avec Coraline pour recouper les intérêts de chacun. »

- « La SAFER travaille évidemment sur les problématiques foncières, en particulier en zone AOC. Par exemple par une recherche active (contact des propriétaires) et la mise en place des biens sans maître. »

L'ensemble des OQP et des plans esquissés des secteurs est disponible dans le PDF de la présentation de la réunion.

# TEMPS 3 : Présentation rapide des OQP à l'échelle du territoire des Côtes

// transition énergétique : Validé

// transition écologique : Validé

// développement local : Validé + lien à faire avec Mme Rethoret (Mad&Moselle) ssur la question du foncier

// paysages vivants, connus, lisibles : n'a pas pu être abordé

Coraline Lajoux : on va essayer de proposer des formats pour se voir :

→ une restitution publique pour cette 2<sup>e</sup> phase de travail courant janvier-février.

Similaire à la restitution à Jussy, sous forme de balade.

→ un séminaire-voyage sur deux jours sur les côtes : pour aller voir une grande partie des secteurs et réfléchir ensemble sur site + faire intervenir des personnes ressources + organiser des moments conviviaux de repas.

Choix des dates (le 26-27 mars ou le 27-28 mars) encore à confirmer.

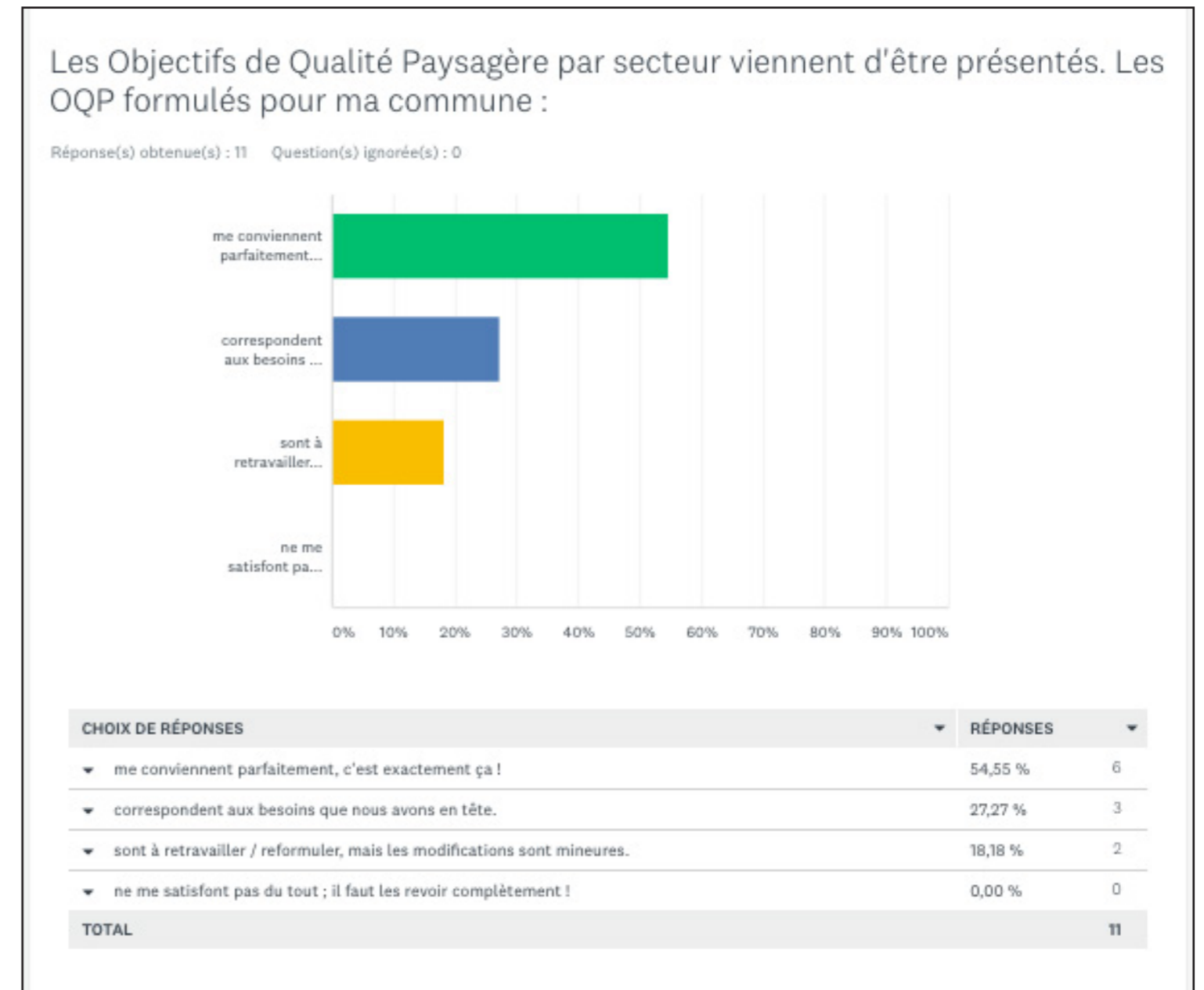
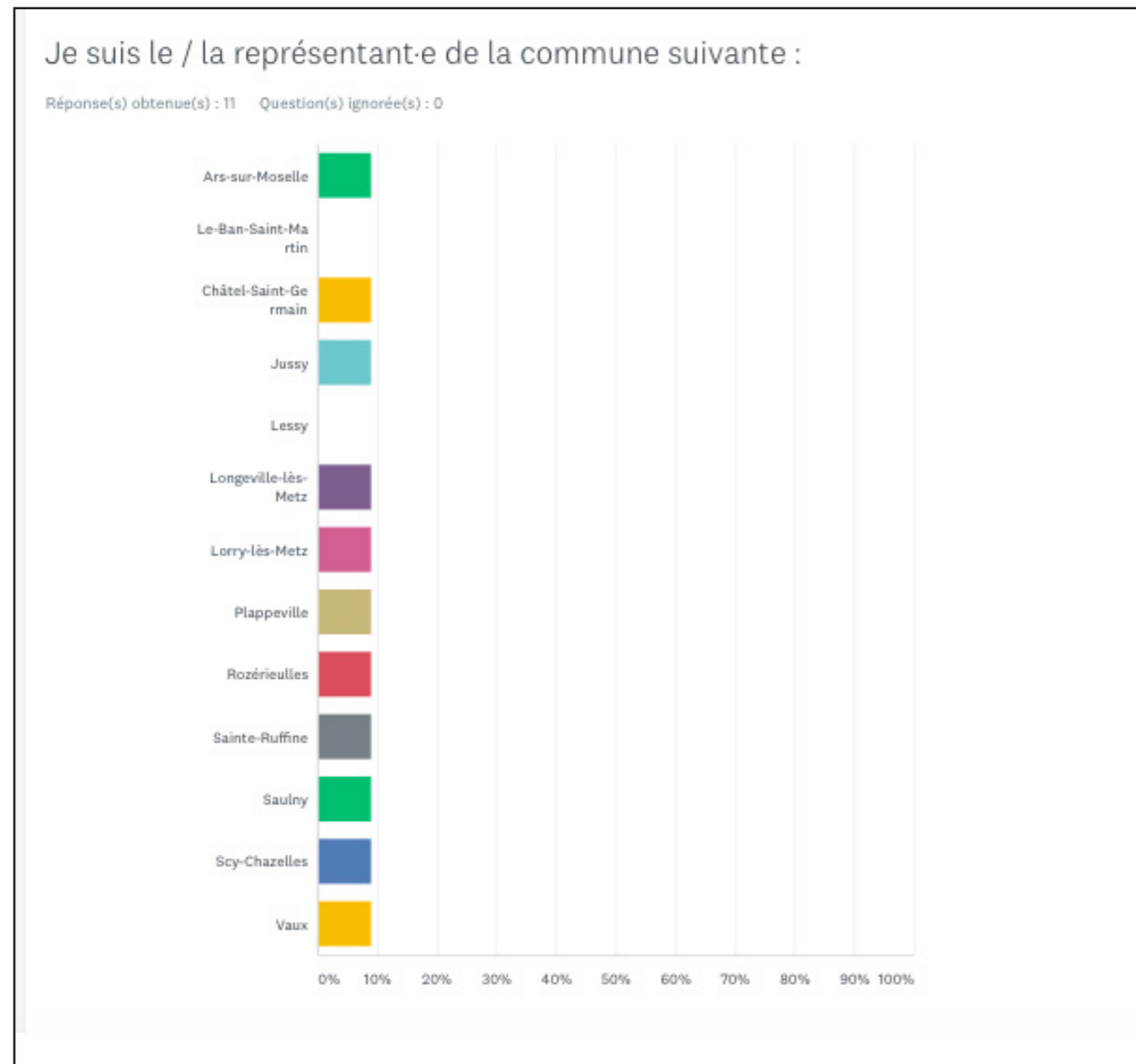
Si vous avez des questions vous pouvez contacter Coraline Lajoux par mail.

L'ensemble des OQP à l'échelle du territoire est également disponible dans le PDF de la présentation de la réunion.

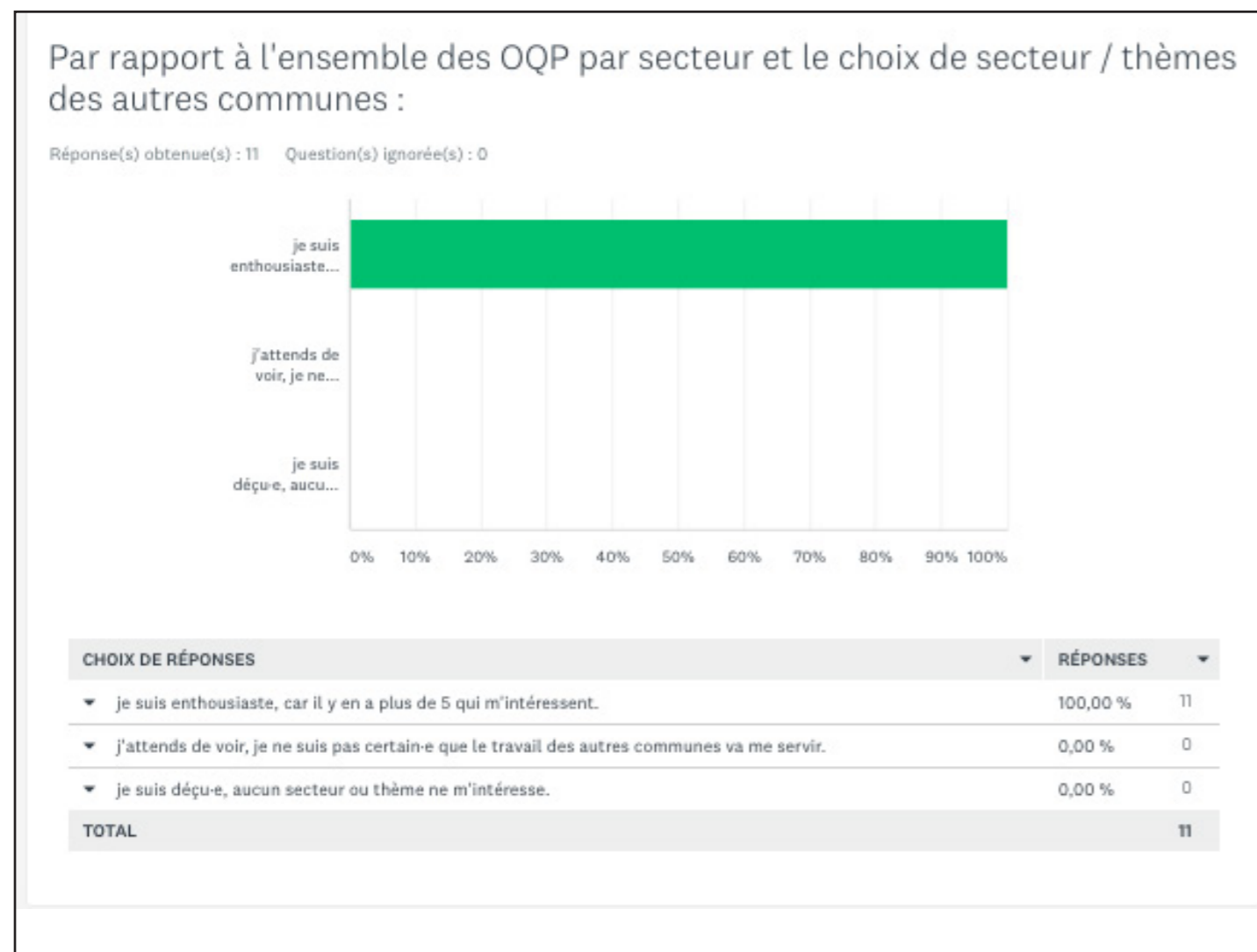
<h3>transition écologique</h3> <p>un socle écologique solide, résilient, capable de s'adapter au changement climatique et d'en réduire les effets</p>	<h3>transition énergétique</h3> <p>vers un territoire à énergie positive, dessiner les paysages de cette transformation</p>
<h3>paysages vivants, connus, lisibles</h3> <p>des paysages compris, connus, reconnus, racontés, qui rassemblent et qui s'adaptent</p>	<h3>développement local</h3> <p>dessiner le cadre de vie et les paysages d'un territoire animé, inscrit dans une dynamique durable (économique, solidaire, sociale, culturelle...)</p>

<h4>transition écologique</h4> <p>Construire autour d'espaces publics inscrits dans les OAP, plans d'aménagement, le circuit de l'eau, les points de vue, les sols filtrants, la qualité des espaces communs</p> <p><b>Agir, percer les sols, planter, semer, laisser venir</b> Mettre en place des stratégies de végétalisation durable, efficace, nourricière</p> <p>La Côte - Test d'actions : l'essai, créer, jardiner, Observer, améliorer.</p> <ul style="list-style-type: none"> <li>• Sensibiliser les habitants aux paysages, à la biodiversité</li> <li>• Accueillir le vivant généreusement dans les espaces publics</li> <li>• Ménager plus qu'aménager</li> <li>• Favoriser l'infiltration de l'eau dans les sols ; veiller à ne pas imperméabiliser les sols</li> <li>• Préserver des sols vivants, cultivés ou non</li> <li>• Vivre avec l'eau sous toutes ses formes, valoriser ses paysages</li> <li>• Réduire les bruits, favoriser le noir ; préserver les habitats faune/flore</li> <li>• Encourager l'agroforesterie et des systèmes résilients de culture</li> </ul>	<ul style="list-style-type: none"> <li>• PRÉSERVER LES MILIEUX NATURELS ET LA BIODIVERSITÉ (L'ENCOURAGER PARTOUT !)</li> <li>• VIVRE AVEC LES RISQUES NATURELS</li> <li>• VIVRE EN HARMONIE AU COEUR DE CES MILIEUX LE JOUR ET LA NUIT</li> </ul>	<h4>transition énergétique</h4> <ul style="list-style-type: none"> <li>• RÉDUIRE LES BESOINS ÉNERGÉTIQUES</li> <li>• RÉDUIRE LES ÉMISSIONS DE GES (MOBILITÉ / CIRCUITS COURTS...)</li> </ul>	<ul style="list-style-type: none"> <li>• Stocker du carbone par l'élaboration d'une stratégie forestière durable ; quelle filière bois demain ?</li> <li>• Optimiser le foncier, consommer moins de foncier et mieux</li> <li>• Gérer les espaces extérieurs en réduisant les dépenses énergétiques</li> <li>• Éclairer moins et mieux</li> <li>• Mutualiser des services et des moyens de déplacements / Quelles solutions pour le stationnement dans les villages de côtes ?</li> <li>• Se nourrir localement</li> <li>• Produire des énergies renouvelables</li> </ul>
<h4>Jouer à s'en casser une côte</h4> <p>Localiser les points d'orgue, les inscrire dans un itinéraire, déterminer des modalités d'aménagement, créer des supports pédagogiques et de sensibilisation</p> <p><b>Casser la croûte</b> Localiser des espaces pour pique-niquer, les inscrire dans un réseau, déterminer modalités d'actions</p> <p><b>Penser paysage</b> dans les documents d'urbanisme / Penser d'abord gestion de l'eau, gestion future des espaces extérieurs / Définir ce qu'on veut voir la nuit</p> <p>Guider, Vivre et animer des espaces la nuit</p> <ul style="list-style-type: none"> <li>• Vers des espaces publics réappropriés, animés, polyvalents</li> <li>• Valoriser les paysages remarquables ET les paysages du quotidien, les délaissés ; Préserver la mosaïque paysagère</li> <li>• Soigner les espaces habités ET Habiter des espaces préservés</li> <li>• Maîtriser la pression urbaine sur les côtes</li> <li>• Se déplacer et s'orienter facilement, de jour comme de nuit</li> <li>• Veiller à la qualité des paysages habités de jour comme de nuit</li> <li>• Inviter à la découverte des paysages de jour comme de nuit</li> </ul>	<ul style="list-style-type: none"> <li>• CONTEMPLER ET ÊTRE DANS LES ESPACES PUBLICS</li> <li>• HABITER LES CÔTES</li> <li>• APPRÉCIER LES PAYSAGES DE JOUR COMME DE NUIT</li> </ul>	<ul style="list-style-type: none"> <li>• DEVENIR UN TERRITOIRE ATTRACTIF (TOURISME, ÉCONOMIE, CULTURE)</li> <li>• RÉANIMER LES VILLAGES, LES QUARTIERS</li> </ul>	<ul style="list-style-type: none"> <li>• Viser des retombées économiques durables locales ; accueillir des porteurs de projets (agricoles, culturels, artisanaux, etc.)</li> <li>• Impliquer les citoyens</li> <li>• Reconquérir les vergers / parcelles cultivées délaissées ; élaborer une stratégie foncière globale</li> <li>• Identifier les compétences / savoir-faire locaux et les accompagner dans leur développement</li> </ul>

## TEMPS 4 : Validation via un questionnaire dont voici les retours



## TEMPS 4 : Validation via un questionnaire dont voici les retours (suite)



### Commentaires / Observations

Réponse(s) obtenue(s) : 4 Question(s) ignorée(s) : 7

Réponses (4) Nuage de mots Balises (0)

Appliquer à la sélection  Filtrer par balise

Affichage de 4 réponse(s)

- je validerai les propositions faites pour la commune de Rozérieulles  
15/12/2020 19:11 [Afficher les réponses du participant](#) [Ajouter des balises](#)
- Il faut sauvegarder les paysages qui disparaissent parfois sous la pression immobilière  
15/12/2020 19:10 [Afficher les réponses du participant](#) [Ajouter des balises](#)
- travail intéressant avec des situations/sites et problématiques variés  
15/12/2020 19:10 [Afficher les réponses du participant](#) [Ajouter des balises](#)
- En attente d'un travail mutualité. Parfait  
15/12/2020 19:09 [Afficher les réponses du participant](#) [Ajouter des balises](#)

## PROCHAINES ÉCHÉANCES



**janvier 2021 ?**

## Restitution publique

Format à définir en fonction des conditions sanitaires

- Présentation des Objectifs de Qualité Paysagère
- Identification d'actions avec le public

**mars 2021**

## Séminaire - Workshop

- Echanges sur site / Voyage d'études sur les côtes
- Rencontres d'acteurs / spécialistes ?